

**INE** INSTITUTO NACIONAL ELECTORAL

REGISTRO FEDERAL DE ELECTORES  
COORDINACIÓN DE OPERACIÓN EN CAMPO  
DIRECCIÓN DE CARTOGRAFÍA ELECTORAL

### CONDENSADO ESTATAL SECCIONAL

**SIMBOLOGÍA**

**CABECERAS**

CAPITAL DEL ESTADO: JLE  
VOCALIA ESTATAL:   
VOCALIA DISTRITAL:   
MUNICIPIO:

**LIMITES**

INTERNACIONAL:   
ESTATAL:   
DISTRITAL FEDERAL:   
DELEGACIONAL Y/O MUNICIPAL:   
SECCIONAL:

**CLAVES GEOELECTORALES**

DISTRITAL FEDERAL: 01  
MUNICIPAL: 001  
SECCIONAL: 0001

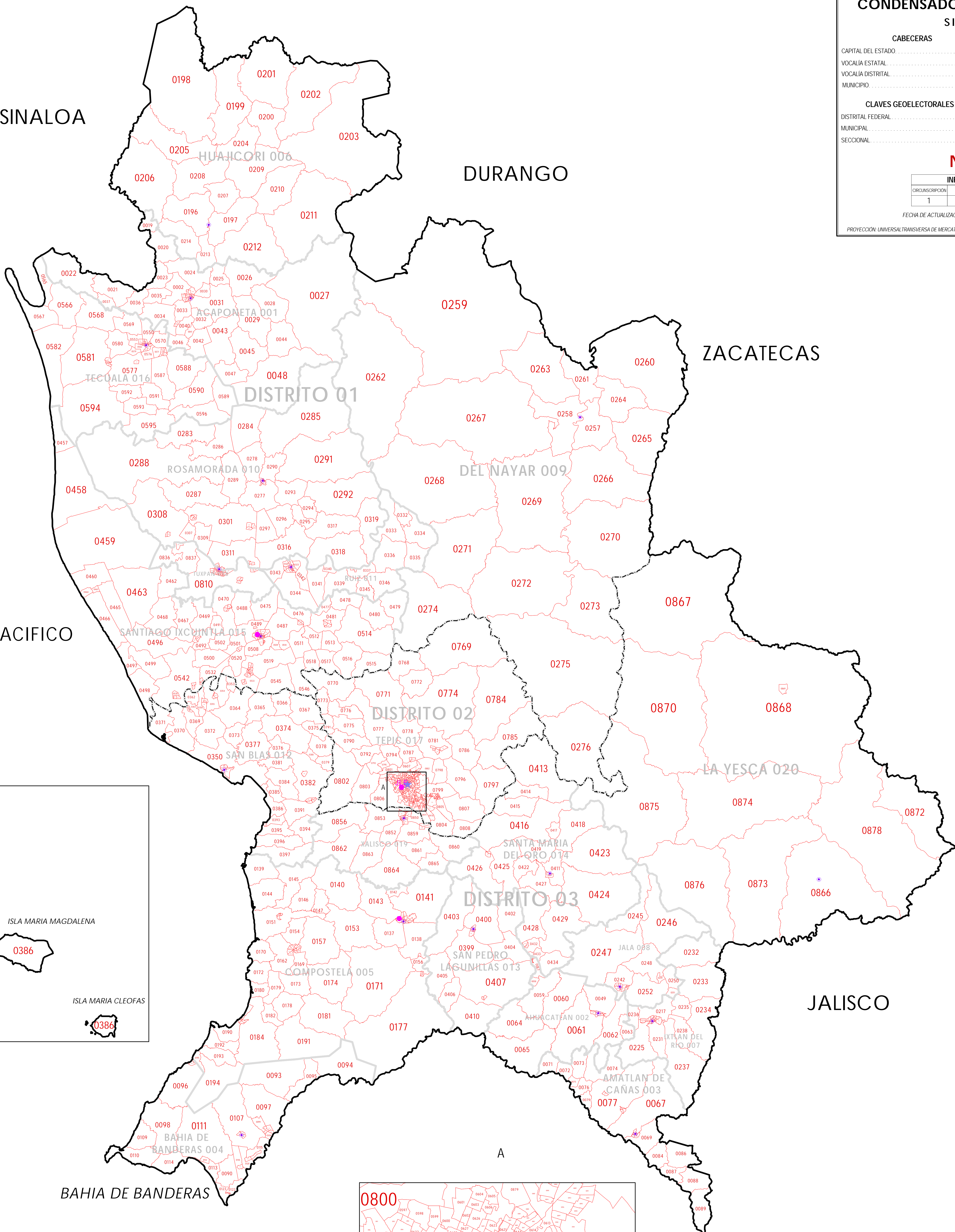
ESCALA: 1:325,000

**NAYARIT**

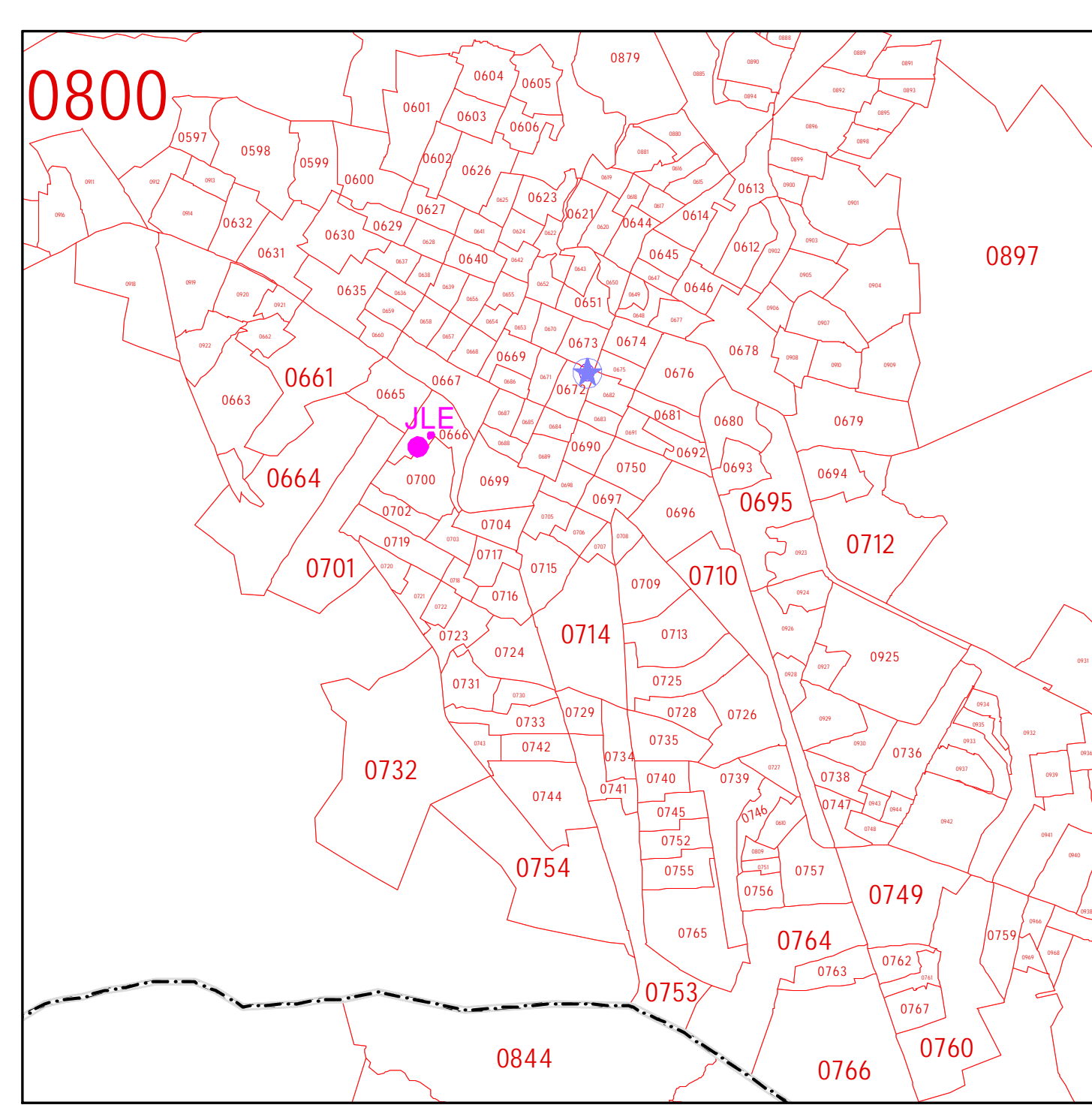
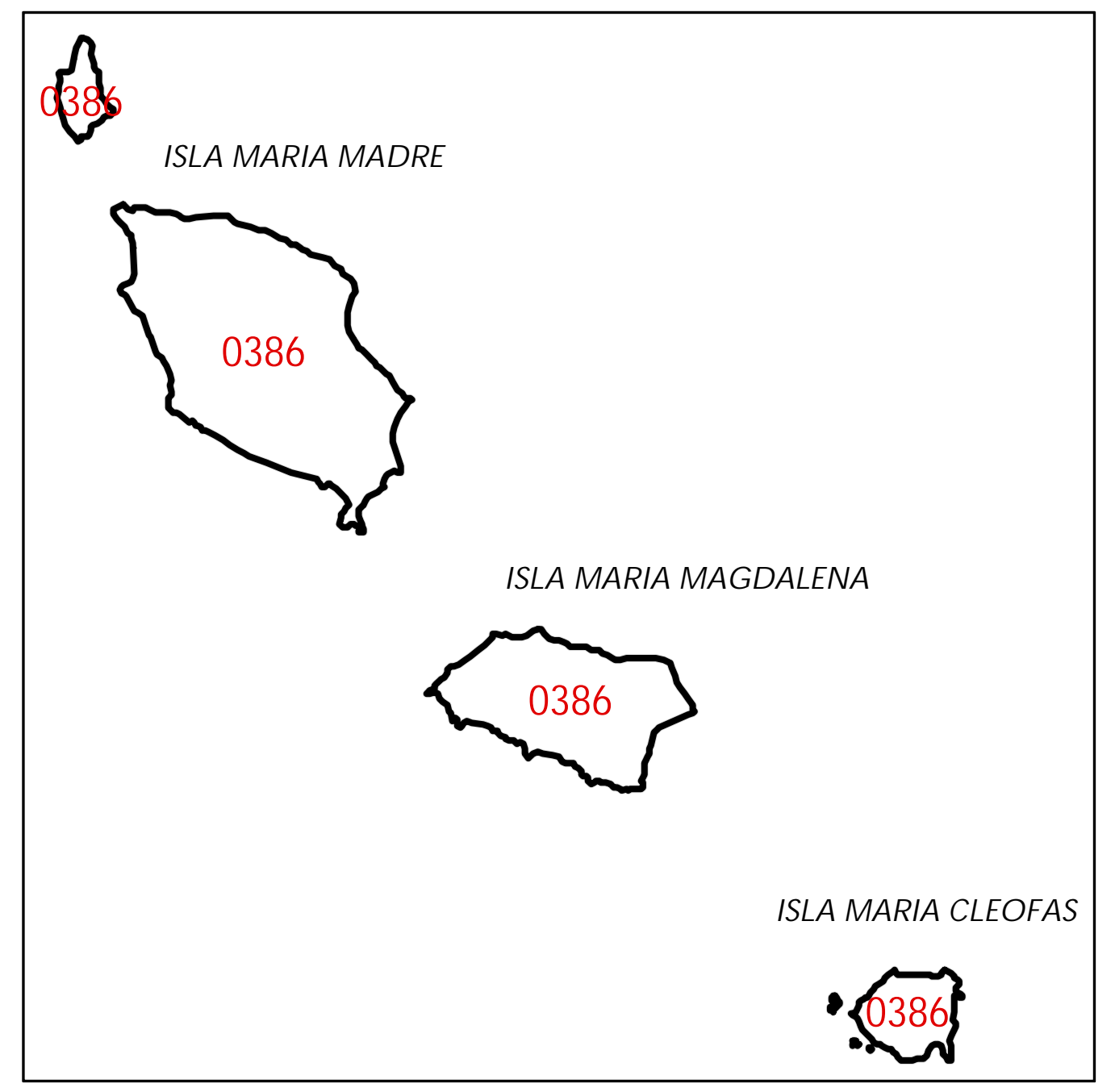
INFORMACIÓN BÁSICA			
CIRCUNSCRIPCIÓN	DISTRITOS	MUNICIPIOS	SECCIONES
1	3	20	960

FECHA DE ACTUALIZACIÓN DE LA BASE DIGITAL: 11 DE JUNIO DE 2014

PROYECCIÓN: UNIVERSAL TRANSVERSA DE MERCATOR DATUM: WGS 84 FUENTE: R.F.E.D.C.E.



OCEANO PACIFICO



A