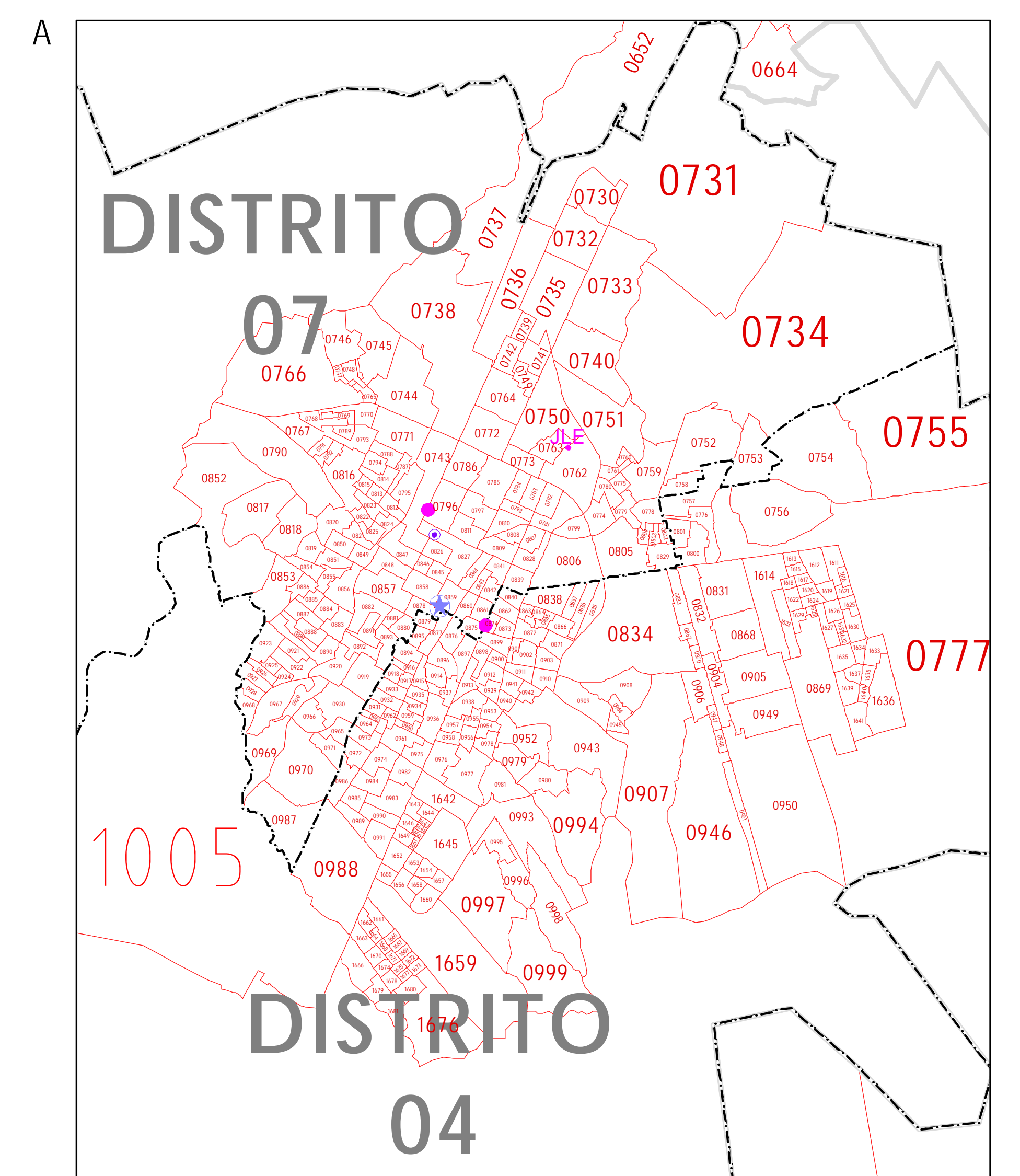
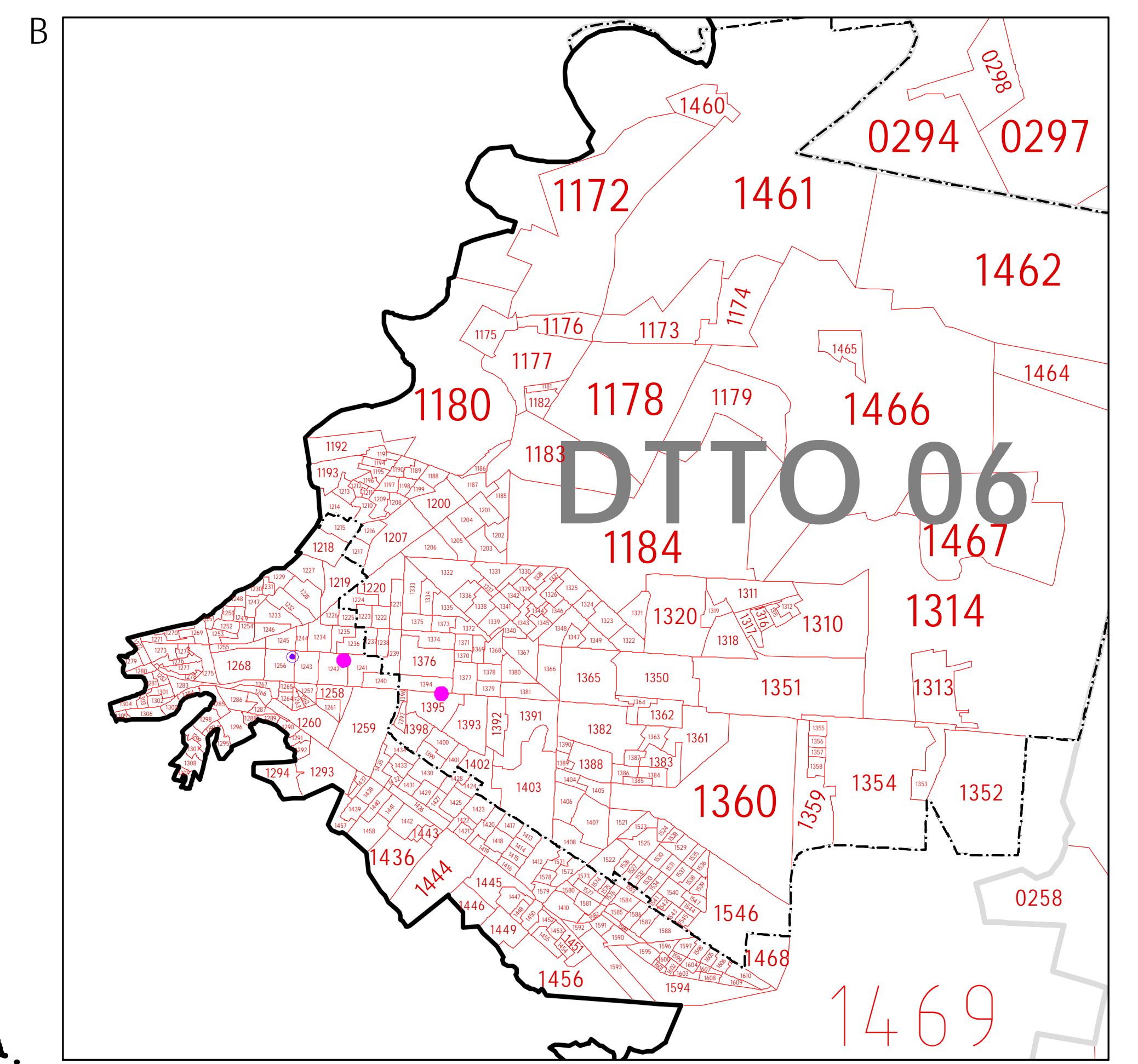
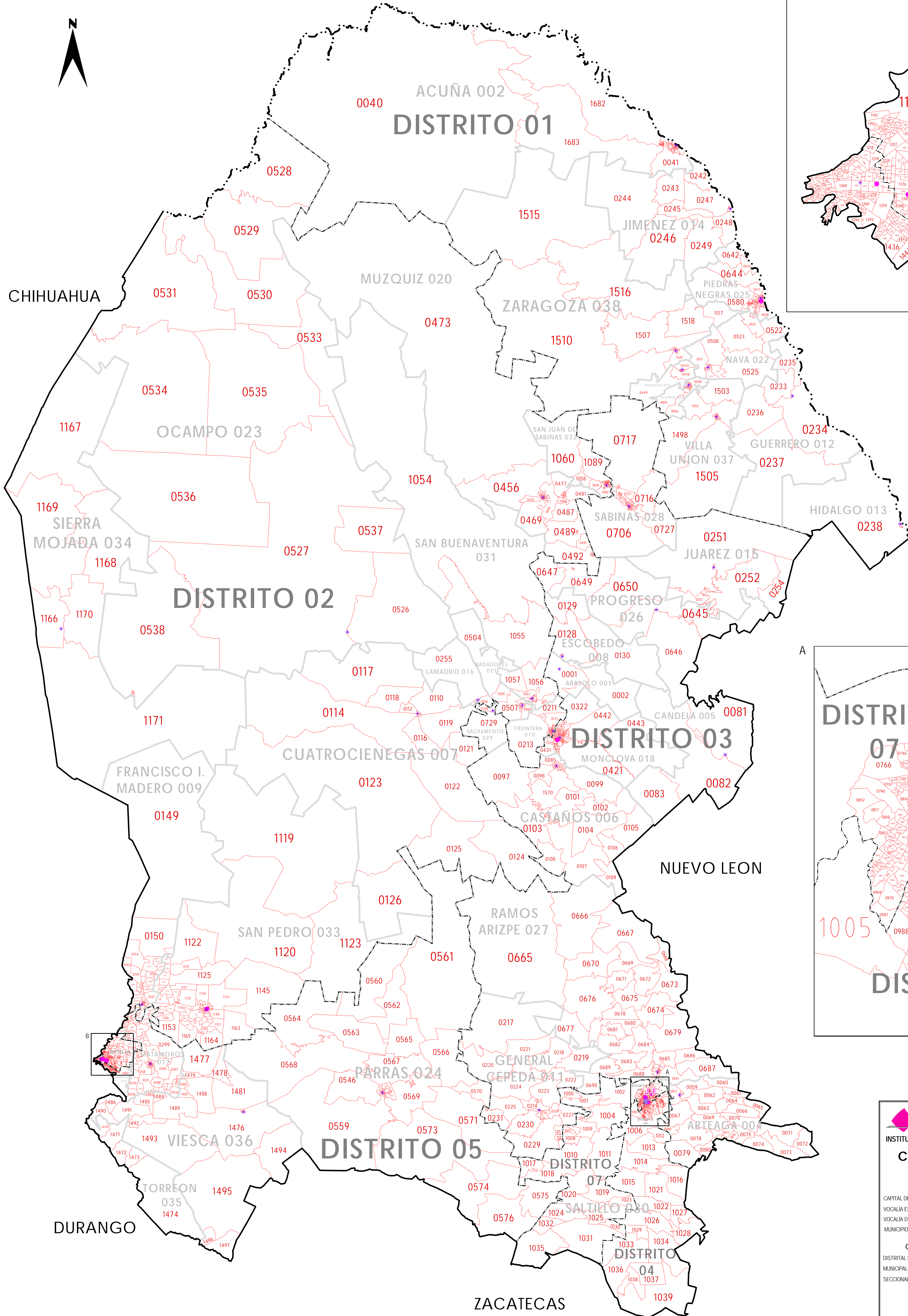


CHIHUAHUA



INE REGISTRO FEDERAL DE ELECTORES
 INSTITUTO NACIONAL ELECTORAL COORDINACIÓN DE OPERACIÓN EN CAMPO
 DIRECCIÓN DE CARTOGRAFÍA ELECTORAL

CONDENSADO ESTATAL SECCIONAL
 SIMBOLOGÍA

CABECERAS	LIMITES
CAPITAL DEL ESTADO	INTERNACIONAL
VOCALÍA ESTATAL	ESTATAL
VOCALÍA DISTRITAL	DISTRITAL FEDERAL
MUNICIPIO	DELEGACIONAL Y/O MUNICIPAL
	SECCIONAL

CLAVES GEOELECTORALES

DISTRITAL FEDERAL	01
MUNICIPAL	001
SECCIONAL	0001

ESCALA: 1: 600,000

COAHUILA

INFORMACIÓN BÁSICA			
GRUPOS	DISTRITOS	MUNICIPIOS	SECCIONES
2	7	38	1,688

FECHA DE ACTUALIZACIÓN DE LA BASE DIGITAL: 11 DE JUNIO DE 2014
 PROYECCIÓN: UNIVERSAL TRANSVERSA DE MERCATOR DATUM: WGS 84 FUENTE: R.F.E.D.C.E.